

بسمه تعالی

معرفی استان های مهم کشور رومانی با تمرکز بر وضعیت اقتصادی:

شماره 5 – کنستansa



اسفند 1400

معرفی استان های مهم کشور رومانی:

شماره 5: کنستانسا

❖ خلاصه:

کنستانسا در ساحل غربی دریای سیاه، 185 مایلی شمال استانبول و تنگه بسفر (ترکیه) و 99 مایلی شمال وارنا (بلغارستان) قرار دارد. این شهر از نظر مساحت سومین شهر بزرگ رومانی محسوب می گردد و یکی از مهمترین مراکز فرهنگی و اقتصادی این کشور است. همچنین هفدهمین بندر بزرگ اروپا در این شهر قرار دارد. این استان با رقم 21.73 میلیارد لی پنجمین جایگاه را در GDP رومانی دارد و اقتصاد آن دارای مشخصات صنعتی، کشاورزی و توریستی است. عمده صنایع در این استان شامل صنعت توریسم، صنایع شیمیایی و پتروشیمی، غذا و نوشیدنی ها، منسوجات، کشتی سازی، مصالح و مواد ساختمانی، اجزای مکانیکی، کاغذ می شود.

کنستانسا دارای مناطق آزاد و بنادر مهمی است. منطقه آزاد کنستانسا سودآجایی، بندر کنستانزا و میدیا از این جمله هستند. در این خصوص توجه به چند مورد ضروری است:

- بندر کنستانسا در تقاطع مسیرهای تجاری که بازار کشورهای اروپای مرکزی و شرقی، قفقاز، اروپای شرقی، آسیای مرکزی و خاور دور را به هم متصل می کند، واقع شده است. این بندر چند منظوره بوده و واجد امکاناتی مدرن برای عبور و مرور کشتی های بزرگتر که از کانال سوئز عبور می کنند می باشد. این بندر همچنین از طریق کریدور پان اروپایی - VII دانوب به کشورهای اروپای مرکزی و شرقی دسترسی مستقیم دارد. بندر کنستانزا بسیار نزدیک به بلغارستان ، اوکراین ، جمهوری مولداوی و ترکیه واقع شده است.
- منطقه آزاد کنستانسا از امکانات عمومی ویژه مناطق آزاد بهره می برد و به ویژه برای فعالیت های فرآوری صنعتی در نظر گرفته شده است. فعالان اقتصادی استفاده کنندگان از منطقه آزاد می توانند فعالیت هایی چون فعالیت های صنعتی و فرآوری، نگهداری کالا در هوای آزاد و در مناطق سرپوشیده، فعالیت های تجاری، صنعتی، بورسی، مالی - بانکی، غلات، نفت، مواد شیمیایی، فله، کانتینری و غیره را در این مناطق پیش ببرند.

- بندر میدیا در خط ساحلی دریای سیاه، تقریباً 13.5 نانومتر شمال کنستانتسا قرار دارد. این یکی از بنادر اقماری کنستانتسا است و برای خدمات رسانی به تاسیسات صنعتی و پتروشیمی مجاور طراحی و ساخته شده است.

در این گزارش همچنین به شرکت های بزرگ شهرستان، نهادهای مهم اقتصادی و مواردی از این قبیل نیز پرداخته شده است. نکته قابل توجه دیگر اینکه استان کنستانتسا مقر کنسولگری و یا کنسولگری افتخاری بسیاری از کشورها است که این امر از اهمیت این شهر در رومانی سرچشمه می گیرد.

❖ مقدمه:

کشور رومانی در جنوب شرق اروپا و شمال شبه جزیره بالکان، در حاشیه رودخانه دانوب واقع شده است. این کشور با داشتن 397.388 کیلومتر مربع، دوازدهمین کشور اتحادیه اروپا از نظر مساحت می باشد. رومانی در سال 1995 به عضویت سازمان تجارت جهانی، در سال 2004 به عضویت سازمان ناتو و در سال 2007 به عضویت اتحادیه اروپا درآمده است. در تقسیمات کشوری، رومانی به هشت منطقه توسعه یافته یا کلان تقسیم می شود که هر کدام از مناطق نیز از چند استان تشکیل می شوند. این کشور در مجموع 41 استان دارد و شهر بخارست پایتخت آن است. مناطق توسعه رومانی در واقع اختیارات اداری و شورای قانونگذاری یا اجرایی ندارند. تنها وظیفه آنها تلاش جهت دریافت بودجه از صندوق فاره¹ اتحادیه اروپا برای توسعه منطقه ای و همچنین جمع آوری آمار منطقه ای است. مناطق توسعه رومانی شامل شمال غرب²، مرکز³، شمال شرق⁴، جنوب شرق⁵، جنوب-مونتینیا⁶، بخارست-ایلفو⁷، جنوب غرب-اولتینیا⁸ و غرب⁹ می شود.

بانک جهانی بر اساس داده های سال 2020 برای اولین بار رومانی را به عنوان کشوری با درآمد بالا (درآمد سرانه 12570 دلار) طبقه بندی کرد. با این حال، بحران ناشی از بیماری همه گیر کرونا، این کشور را به گروه کشورهای با درآمد متوسط تقلیل داده است. در میان مدت و بلندمدت، رومانی باید بر محدودیت های

¹ PHARE

² Nord-Vest

³ Centru

⁴ Nord-Est

⁵ Sud-Est

⁶ Sud-Muntenia

⁷ Bucurest-Ilfov

⁸ Sud-Vest oltenia

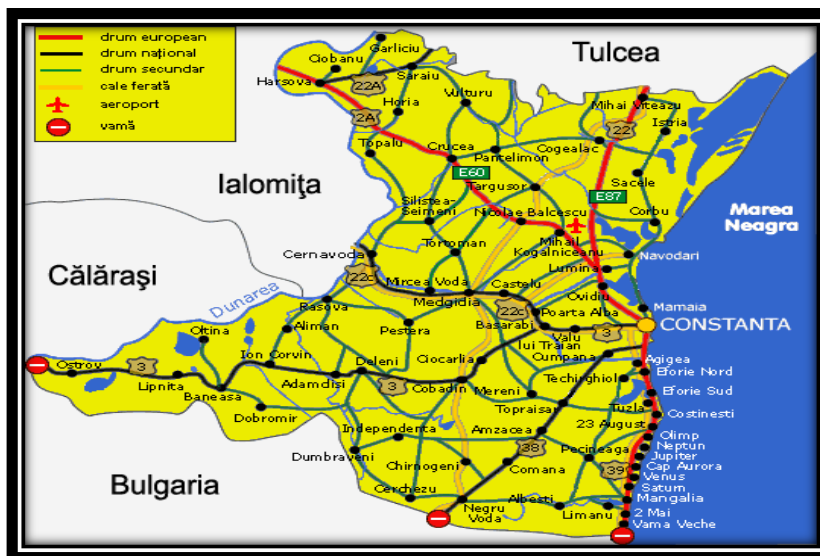
⁹ Vest

ساختاری خود، از جمله کسری‌های مداوم، نابرابری‌های زیاد و همچنین پایه‌های ضعیف رشد ناشی از بهره‌وری پایین و مشکلات مربوط به کمیت و کیفیت نیروی کار رسیدگی کند. رشد اقتصاد رومانی در سال 2020 برابر با 3.9 درصد کاهش یافت اما با برنامه ریزی های اقتصادی صورت گرفته در سال 2021 رشد اقتصادی این کشور 6.5 درصد افزایش داشت. تولید ناخالص داخلی رومانی به دلار ، 249 میلیارد دلار و سرانه تولید ناخالص داخلی در جمعیت نوزده میلیونی رومانی، به ازای هر فرد 12968.8 دلار می باشد.

هشت شهرستان در این مناطق اقتصادی به استثنای بخارست از سرانه درآمد بالایی به نسبت دیگر شهرستان ها برخوردار بوده اند که عبارت اند از:

- 1- تیمش^{۱۰}
- 2- کنستانتزا^{۱۱}
- 3- کلوز^{۱۲}
- 4- ایلفو^{۱۳}
- 5- براشو^{۱۴}
- 6- آلبا^{۱۵}
- 7- سیبویو^{۱۶}
- 8- پراهووا^{۱۷}.

کنستانتزا استان بندری رومانی است که در مرز بلغارستان و در منطقه دوبروجا قرار دارد و پنجمین جایگاه در تولید ناخالص داخلی رومانی را به خود اختصاص داده است.

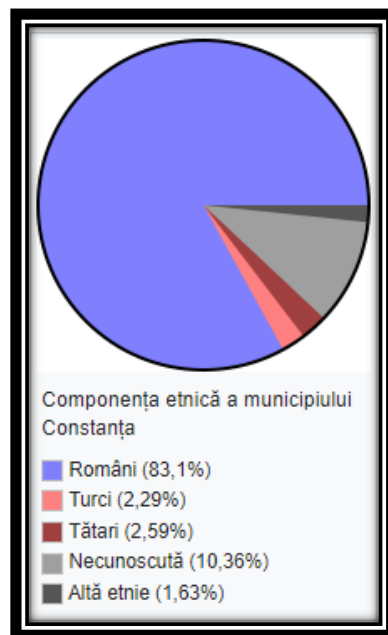


- 10 Timis
- 11 Constanta
- 12 Cluj
- 13 Ilfov
- 14 Brasov
- 15 Alba
- 16 Sibiu
- 17 Prahova

❖ موقعیت جغرافیایی و جمعیتی شهر کنستانسنا:

کنستانسنا در ساحل غربی دریای سیاه، 185 مایلی شمال استانبول و تنگه بسفر (ترکیه) و 99 مایلی شمال وارنا (بلغارستان) قرار دارد. این شهر از نظر مساحت سومین شهر بزرگ رومانی محسوب می گردد و یکی از مهمترین مراکز فرهنگی و اقتصادی این کشور است. همچنین هفدهمین بندر بزرگ اروپا بعد از بنادری چون روتردام، آنتورپ و مارسی در این شهر قرار دارد. این شهرستان از کنستانسنا، پنج شهر دیگر و ده کمون تشکیل شده است.

استان کنستانسنا 763000 نفر جمعیت دارد. 83.1٪ این جمعیت رومانیایی، 2.29٪ ترک، 2.59٪ تاتارها و بقیه ناشناخته است. از این میزان 83.04٪ ارتدکس، 5.12٪ مسلمان، بقیه ناشناخته یا مذهب دیگری هستند.



❖ جاذبه های تاریخی و طبیعی:

کنستانسنا یک کلان شهر باستانی و قدیمی ترین شهر رومانی با تاریخچه حدود 2500 سال است که به طور مداوم مسکونی بوده و بزرگترین بندر دریایی این کشور را داراست. در ابتدا تومیس نامیده می شد. تومیس توسط استعمارگران یونانی اهل میلوس در قرن ششم قبل از میلاد تأسیس شد و در سال 71 قبل از میلاد توسط رومیان فتح گردید و توسط امپراتور روم، کنستانتین کبیر، به افتخار خواهرش به کنستانتینا تغییر نام داد.

کنستانتینا در قرن سیزدهم، زمانی که بازرگانان جنوا بر دریای سیاه تسلط داشتند، رونق یافت، اما دو قرن بعد، زمانی که تحت سلطه ترکیه قرار گرفت، شهر رو به زوال گذاشت. در دوران عثمانی نام این شهر به کنستانتسا خلاصه شد. برخی جاذبه های طبیعی و تاریخی این شهر به عبارت زیر است:

✓ فانوس دریایی جنوسس^{۱۸}: این فانوس دریایی با ارتفاع 26 فوت در سال 1860 توسط شرکت دانوبیوس و دریای سیاه برای ادای احترام به بازرگانان جنوا که در قرن سیزدهم در کنستانتسا یک جامعه تجاری دریایی شکوفا ایجاد کردند، ساخته شد.

✓ پارک باستان شناسی کنستانتسا^{۱۹}: این پارک ستون ها و قطعاتی از ساختمان های قرن سوم و چهارم و یک برج قرن ششم را در خود جای داده است.

✓ مسجد بزرگ محمودیه^{۲۰}: این مسجد که در سال 1910 تکمیل شد، مقر مفتی، رهبر معنوی 55000 مسلمان (ترک و تاتار در اصل) است که در امتداد ساحل دریای سیاه در منطقه دوبرجا (جنوب رومانی) زندگی می کنند. این ساختمان ترکیبی از عناصر معماری بیزانسی و رومانیایی است. قسمت مرکزی داخلی یک فرش بزرگ ایرانی است که هدیه سلطان عبدالحمید است. این فرش که در مرکز صنایع دستی ترکیه بافته می شود، یکی از بزرگترین فرش های اروپا با وزن 1080 پوند است. جاذبه اصلی مسجد مناره (برج) 164 فوتی است که منظره خیره کننده ای از مرکز شهر و بندر قدیمی را ارائه می دهد. مؤذن پنج بار در روز از 140 پله به بالای مناره می رود تا مؤمنان را به نماز بخواند.

✓ مسجد هونچیر^{۲۱}: این مسجد اولین ساختمان بتن آرمه در رومانی بود. با گذشت زمان، بتن فولادی زنگ زد. مرمت برج و گنبد در سال 1959 به پایان رسید.

✓ کلیسای ارتدکس سنت مینا^{۲۲}: این کلیسای چوبی که توسط نجاران چیره دست از منطقه مارامورش به سبک رومانیایی اصیل ساخته شده است، 85 فوت طول و 40 فوت عرض دارد و بالای آن یک برجی 140 فوتی قرار دارد.

✓ موزه هنر کنستانتسا^{۲۳}

✓ موزه تاریخ و باستان شناسی کنستانتسا^{۲۴}

18 . Farul Genovez

19 . Parcul Arheologic Constanta

20 . Moscheea Mare Mahmoud II

21 . Geamia Hunchiar

22 . Biserica Ortodoxa Sf. Mina

23 . Muzeul de Arta Constanta

24 . Muzeul de Istorie Nationala si Arheologie

✓ موزه نیروی دریایی کنستانس^{۲۵}

✓ آکواریوم کنستانتز^{۲۶}

✓ دلفیناریوم^{۲۷}

❖ درآمدی بر اقتصاد کنستانس:

الف) کلیات:

این استان با رقم 21.73 میلیارد لی پنجمین جایگاه را در GDP رومانی دارد. اقتصاد کنستانس دارای مشخصات صنعتی، کشاورزی و توریستی است. عمده صنایع در این استان شامل صنعت توریسم، صنایع شیمیایی و پتروشیمی، غذا و نوشیدنی ها، منسوجات، کشتی سازی، مصالح و مواد ساختمانی، اجزای مکانیکی، کاغذ می شود. به عنوان بخشی از صنعت مهندسی ماشین، کارخانه های کشتی سازی کنستانس، مانگالیا و میدیا کشتی هایی با وزن بالا تا 200000 dwt می سازند. کشاورزی نیز نقش مهمی در اقتصاد این استان دارد و غلات بیشترین محصول این استان است.

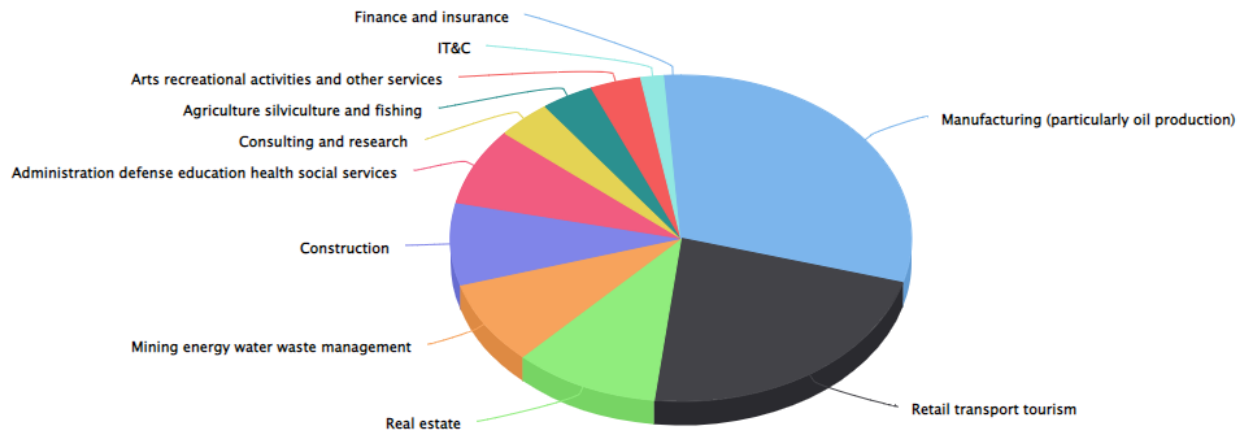
²⁵ . Muzeul Marinei Romane

²⁶ . Acvariul Constanta

²⁷ . Dolphinarium

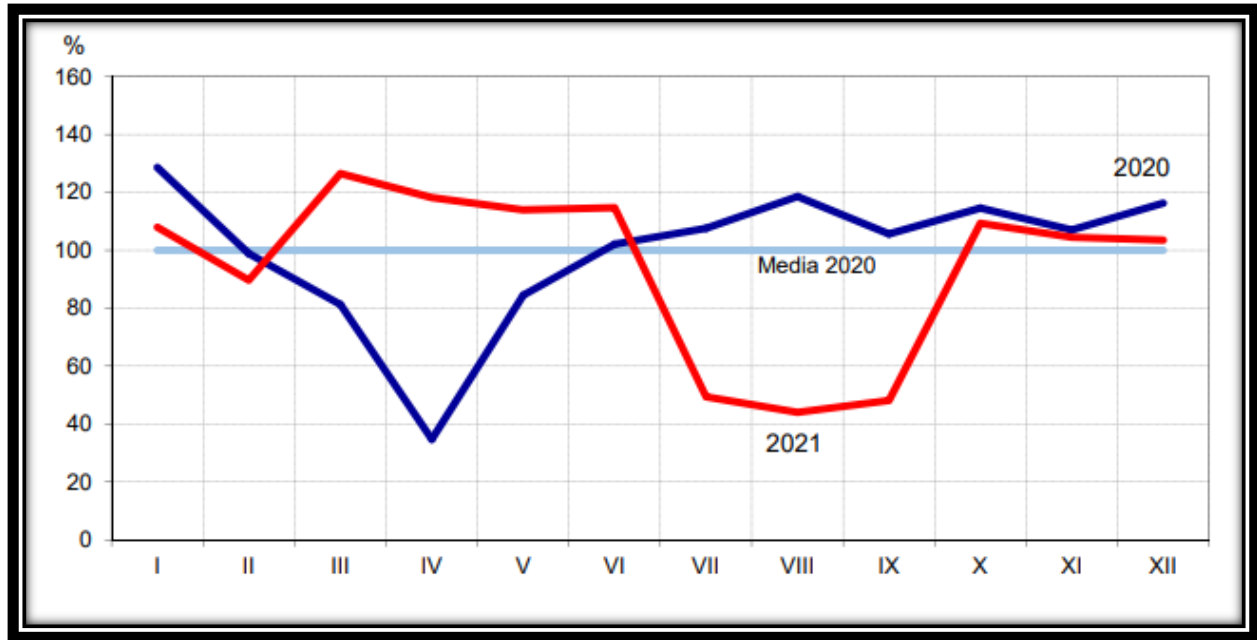
The economic sectors in Constanța with the highest gross value added

Source: Romania National Statistics Institute

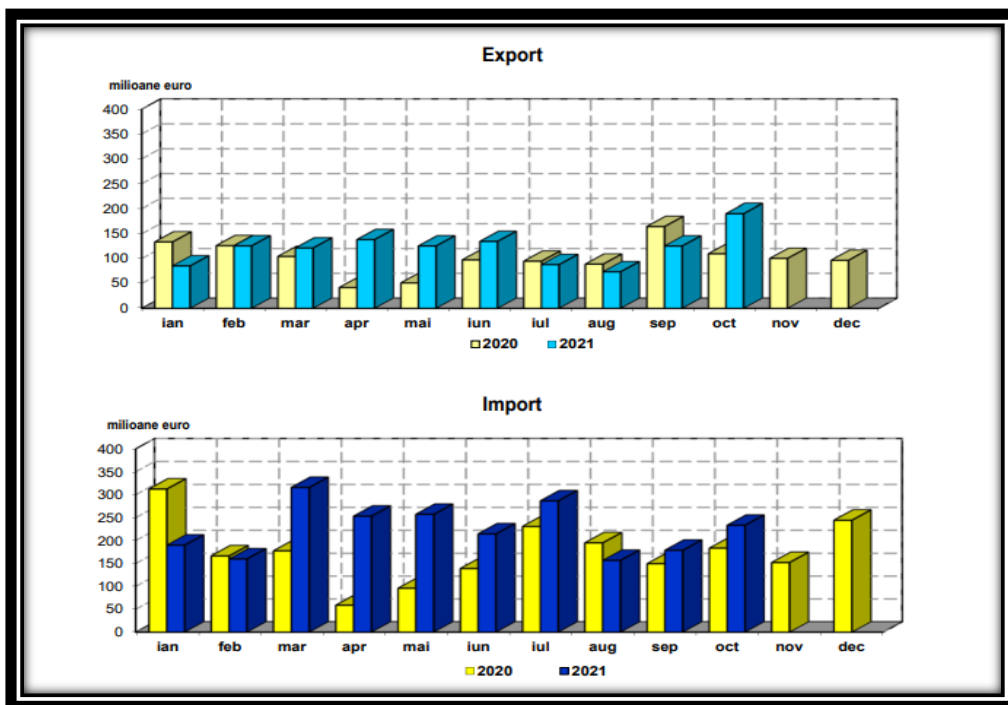


- شاخص های تولید صنعتی (دسامبر 2021):

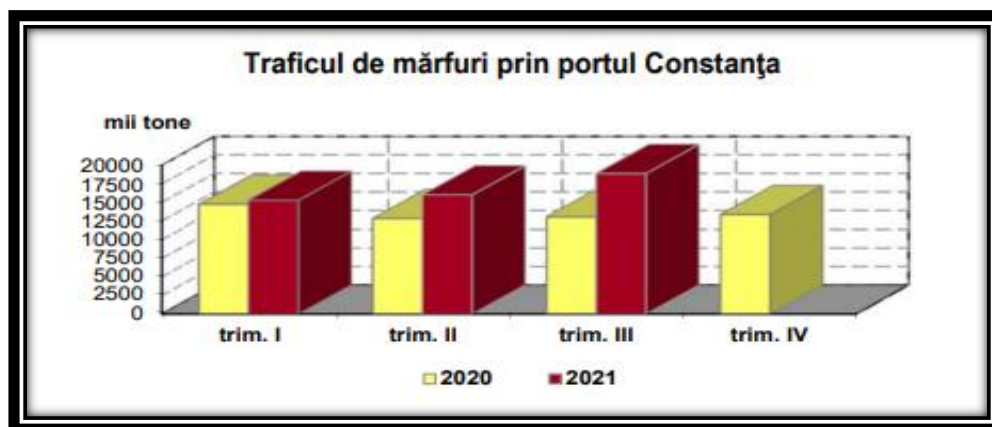
- صنعت استخراج: 96,4
- صنعت تولید: 101,1
- تولید و تامین برق و حرارت، گاز، آب گرم و تهویه مطبوع: 108,1
- شاخص های ارزشی گردش مالی در صنعت (بازار داخلی و بازار خارجی):
 - مجموع: 126,8
- تجارت بین المللی کالا (هزار یورو / نوامبر 2021)
 - FOB صادرات: 7087674
 - CIF واردات: 9246693
- ورود به سازه های اصلی پذیرایی گردشگران، اقامتگاه های توریستی (تعداد)
 - مجموع: 579296
- تولید صنعتی - درصد نسبت به میانگین ماهانه سال 2020 :



فعالان اقتصادی از شهرستان کنستانسا در ده ماهه اول سال 2021، کالاهایی به ارزش 1208.6 میلیون یورو و کالاهای وارداتی به ارزش 2246.6 میلیون یورو صادر کرده اند (صادرات به قیمت فوب و واردات به قیمت CIF بیان می شود). در این مدت فرآورده های فصل «سوخت ها و روغن های معدنی» هم در صادرات با 38.8 درصد (فرآورده های نفتی) و هم در واردات با 64.8 درصد (نفت و در مقادیر کمتر فرآورده های نفتی) غالب هستند. محصولات فصل «حیوانات زنده» (14.1 درصد) نیز سهم مهمی در صادرات دارند و محصولات بخش «ماشین آلات و دستگاه ها، تجهیزات الکتریکی، دستگاه های ضبط یا تکثیر صدا یا فیلم» (8 و 4 درصد) از صادرات را به خود اختصاص داده اند. در مقایسه با ژانویه تا اکتبر 2020، صادرات 19.3 درصد و واردات 31.4 درصد افزایش یافته است.



ترافیک حمل و نقل از طریق بندر کنستانتسا در ژانویه تا سپتامبر 2021 به 50.2 میلیون تن می رسد و 23.5 درصد بیشتر از مدت مشابه در سال 2020 است.



ترافیک کانال دانوب-دریای سیاه به حجم 13.6 میلیون تن کالا بین ژانویه تا سپتامبر 2021، 11.9 درصد نسبت به حجم ثبت شده در مدت مشابه در سال 2020 افزایش یافته است. در ژانویه تا سپتامبر 2021 نسبت به مدت مشابه در سال 2020 تعداد کشتی های خارجی که از کانال عبور می کنند 5.8 درصد افزایش یافته است.

صنایع شیمیایی در این استان عمدتاً توسط شرکت پترومیدیا نمایندگی می شود که دارای مدرن ترین تاسیسات است و می تواند سالانه تا 3.5 میلیون تن نفت خام را فرآوری کند. این صنعت همچنین توسط "FERTILCHIM" در ناودری، تولید کننده اسید سولفوریک، کودهای شیمیایی برای مصارف داخلی و صادرات، توسط "Energia" در کنستانس، متخصص در تجهیزات تکنولوژیکی، اقلام فنی لاستیک، اقلام پلاستیکی تزریقی و توسعه یافته نمایندگی می شود.

ب) مهم ترین مناطق تجاری-اقتصادی در کنستانس:

▪ منطقه آزاد کنستانس سود آجیچی:

از مزایای منطقه آزاد کنستانس سود آجیچی زیرساخت های حمل و نقل (دریایی، رودخانه، راه آهن و جاده) است که منابع مختلف عرضه و بازارهای فروش را از اروپای مرکزی، حوزه مدیترانه، و خاورمیانه به هم متصل می کند. علاوه بر این، از سال ۱۲۷۷، منطقه آزاد کنستانس سود با مجتمع بندر باسارابی، از طریق کانال دانوب-دریای سیاه، ارتباط یافت و منطقه آزاد باسارابی را تشکیل داد که به عنوان شاخه ای از منطقه آزاد عمل می کند.

- موقعیت استراتژیک:

بندر کنستانس در تقاطع مسیرهای تجاری که بازار کشورهای اروپای مرکزی و شرقی، قفقاز، اروپای شرقی، آسیای مرکزی و خاور دور را به هم متصل می کند، واقع شده است. این بندر چند منظوره بوده و واجد امکاناتی مدرن برای عبور و مرور کشتی های بزرگتر که از کانال سوئز عبور می کنند می باشد. این بندر همچنین از طریق کریدور پان اروپایی - VI I دانوب به کشورهای اروپای مرکزی و شرقی دسترسی مستقیم دارد. بندر کنستانس بسیار نزدیک به بلغارستان، اوکراین، جمهوری مولداوی و ترکیه واقع شده است.



منطقه آزاد کنستانزا واقع در بندر جنوبی کنستانسا با مساحت ۱۴۰ هکتار مساحت است و به سه سکوی با ۲۳۵ اسکله تقسیم شده است .

* سکوی اول (با مساحت ۲۶.۷ هکتار) به شرح زیر است:

- ✓ به سمت شرق - ساختمان اداری در ترمینال کشتی- قایق،
- ✓ به سمت جنوب - جاده دسترسی بندر،
- ✓ به سمت غرب - تریاژ راه آهن،
- ✓ در شمال - سکوی آوران به حوضه دریایی شماره

* سکوی دو (با مساحت ۱۰.۳ هکتار) به شرح زیر مشخص شده است:

- ✓ به سمت شرق - تریاژ راه آهن؛
- ✓ به سمت جنوب - تریاژ راه آهن بندر.
- ✓ به سمت غرب و شمال - جاده دسترسی بندر.

* سکوی سه (با مساحت ۱۴۰ هکتار) به شرح زیر است:

- ✓ در جنوب: سد حفاظتی جنوب
- ✓ در غرب: ترمینال RO-RO
- ✓ به سمت شمال: آکواریوم بندر

✓ به سمت مشرق: سد داخلی

- تسهیلات مالی، گمرکی و غیره:

✓ منطقه آزاد کنستانسا از امکانات عمومی ویژه مناطق آزاد بهره می برد و به ویژه برای فعالیت های فرآوری صنعتی در نظر گرفته شده است.

✓ فعالیت های انجام شده در این منطقه مختص تمام مناطق آزاد رومانی است و اقدامات حفاظت از محیط زیست را تضمین می کند (با تایید و بر اساس مجوزهای صادر شده توسط اداره منطقه، مطابق با دستورالعمل های وزارت حمل و نقل).

✓ فعالان اقتصادی استفاده کنندگان از منطقه آزاد می توانند انواع فعالیت های زیر را انجام دهند: فعالیت های صنعتی و فرآوری، نگهداری کالا در هوای آزاد و در مناطق سرپوشیده، فعالیت های تجاری، صنعتی، بورسی، مالی - بانکی، غلات، نفت، مواد شیمیایی، فله، کانتینری و غیره.

- فرآورده های نفتی:

ظرفیت سالانه بیش از ۲۴ میلیون تن برای تخلیه و بیش از ۱۰ میلیون تن برای بارگیری است. این ترمینال در زمینه واردات نفت خام، نفت کوره، گازوئیل، بنزین و صادرات محصولات پالایش شده، پتروشیمی، مواد شیمیایی مایع تخصص داشته و دارای ۲ اسکله است. اپراتور مربوطه ترمینال نفت می باشد. این منطقه آزاد به تمامی وسایل حمل و نقل زمینی، دریایی، رودخانه ای و هوایی متصل است و فرصت های زیر را ارائه می دهد:

✓ اجاره و واگذاری زمین و ساختمان بر اساس مزایده عمومی،

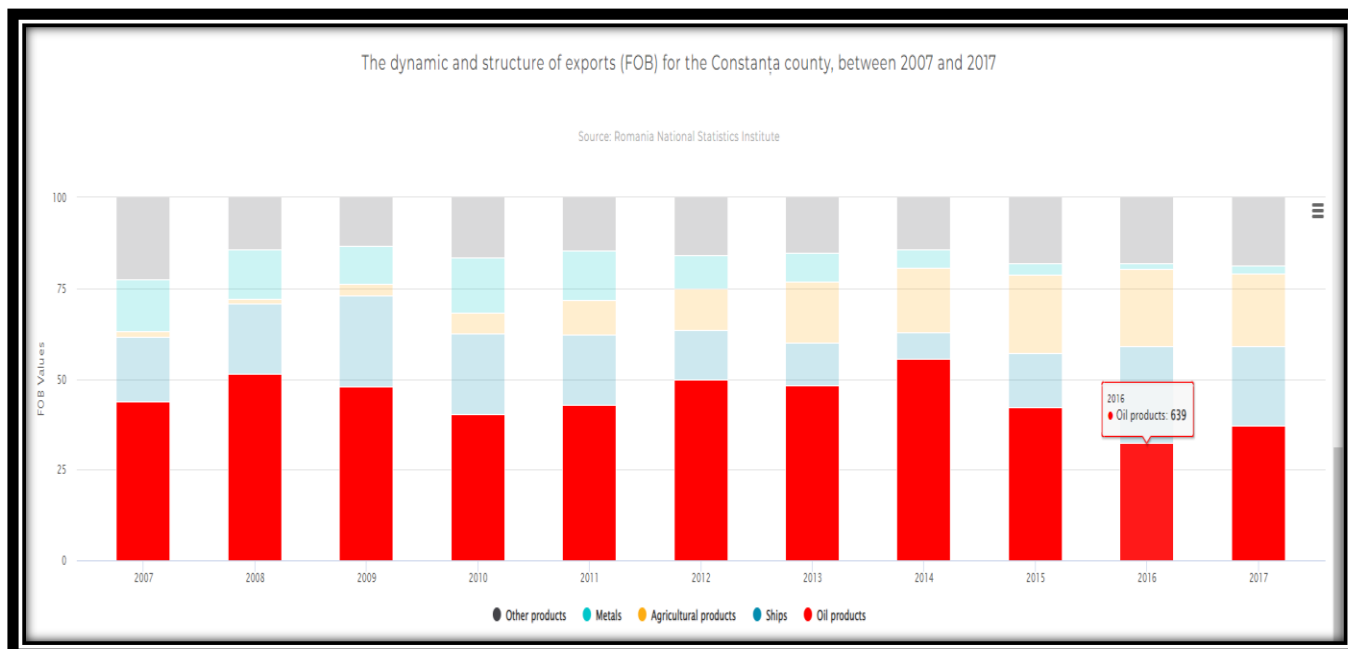
✓ پایانه های فرآورده های نفتی، غلات، مواد شیمیایی و وسایل حمل و نقل،

✓ فعالیت های صنعتی، تجاری، بانکی و بورسی،

✓ امکان انجام پروژه های بین المللی.

✓ خدمات کالاها و کشتی ها در کل بندر کنستانسا عمدتاً توسط شرکت های خصوصی و در یک محیط

رقابتی انجام می گیرد که در آن اصول بازار آزاد اعمال می شود.



اطلاعات مربوط به شرکت گرداننده منطقه آزاد:

Independent Administration of Constanta Sud-Agigea free zone.	نام
Constanta Port, Maritime Station, 900900	آدرس
Florin Goidea	مدیریت
40.241.61.15.40	شماره
apmc@constantza-port.ro	ایمیل
http://www.portofconstantza.com	وب سایت

▪ بندر میدیا:

– موقعیت استراتژیک:

بندر میدیا در خط ساحلی دریای سیاه، تقریباً 13.5 نانومتر شمال کنستانتسا قرار دارد. این یکی از بنادر اقماری کنستانتسا است و برای خدمات رسانی به تاسیسات صنعتی و پتروشیمی مجاور طراحی و ساخته شده

است. موج شکن های N و S در مجموع 6.97 کیلومتر طول دارند. مساحت این بندر 834 هکتار است که 234 هکتار آن خشکی و 600 هکتار آب و دارای 14 اسکله (11 اسکله عملیاتی، 3 اسکله متعلق به کشتی سازی کنستانس) به طول کل 2.24 کیلومتر است.

با عملیات لایروبی انجام شده، عمق بندر در اسکله‌های تخلیه نفت خام 1-4 به 9 متر افزایش می‌یابد که امکان دسترسی به تانکرهایی با حداکثر آبش 8 متر و dwt 20000 را فراهم می‌کند. محموله های اصلی عملیاتی عبارتند از: نفت خام و مشتقات، LPG.

- محموله های اصلی عملیاتی:

نفت خام و مشتقات، agribulk، GPL و محصولات فلزی.

- اتصالات:

جاده، راه آهن، داخلی (از طریق Poarta Alba - Midia Navodari Canal)

- مقررات بهداشتی:

کمیسیون بهداشتی بلافاصله پس از پهلوگیری، وضعیت سلامت کلیه پرسنل، ماهیت محموله، مشخصات بیماری های احتمالی، واکسیناسیون و ... را بررسی می کند. در صورت عدم وجود خطر آلودگی، مجوز رایگان به کشتی ارائه می شود.

- محدودیت بندر:

بندر توسط موج شکن های S و E محدود می شود.

- شناورهای دریایی، مسیرها و کانال‌ها:

دسترسی به بندر از طریق یک کانال نزدیک به عرض 80 متر و عمق 5.6 متر انجام می‌شود. همچنین پایلوت اجباری برای همه شناورها، به استثنای شناورهای نیروی دریایی، شناورهایی که برای خدمات عمومی مانند نگهداری، کنترل و نظارت دریانوردی، شناورهای نجات، آموزشی، بیمارستانی و کشتی‌های تفریحی استفاده می‌شوند. پایلوت برای ورود، خروج از بندر و مانور شناورها در داخل بندر در طول 24 ساعت الزامی است. فرمانده کشتی باید حداقل 12 ساعت قبل از رسیدن به پایلوت اطلاع دهد. کاپیتان کشتی با کنترل وضعیت بندر کنستانتزا در ورودی منطقه 12 نانومتري از اسکله N و با VHF Ch 14 تماس می‌گیرد.

منطقه اجباری برای سوار شدن/پیاده شدن پایلوت به شرح زیر است:

- هوای خوب (نیروی باد 4)، نزدیک به نقطه مختصات: $1^{\circ}05'44''$ شمالی $E1^{\circ}43'028''$.

- آب و هوای بد (وزش باد به شدت 4)، نزدیک به نقطه مختصات: $2^{\circ}06'44''$ شمالی $E3^{\circ}42'028''$.

- محدوده جزر و مد و جریان:

جزر و مد در دریای سیاه ناچیز است. تغییرات سطح آب ممکن است ناشی از بادهای مداوم باشد و در شرایط شدید به 0.5 متر برسد.

- آب و هوا:

باد غالب: زمستان، شمال شرق. بهار، NE-E و NE-S. تابستان، NW-NE؛ پاییز، N-NE.

بادهای شدید در پایان پاییز (اکتبر) و در زمستان (ژانویه) با طوفان تا شدت 9 تا 10 بوفور (20 تا 30 کیلومتری) رخ می‌دهد.

- وسایل کمک ناوبری اصلی:

در امتداد سواحل رومانی، از میدیا تا مانگالیا، وسایل کمک ناوبری مدرن با سلول‌های خورشیدی، کنترل از راه دور و بازتاب دهنده‌های رادار وجود دارد.

❖ اطلاعات مربوط به نهادهای مهم شهرستان کنستانتسا:

شهرداری کنستانتسا:

Constanța City Hall	نام
Bulevardul Tomis, nr. 51, etaj 1, cam. 133	آدرس
Vergil Chițac	شهردار
0241-488100/ 0241-488119	شماره تلفن
primarie@primaria-constanta.ro	ایمیل

فرمانداری کنستانتسا:

Administrator	نام
Bd. 1 Mai nr. 2, Bloc J10, Parter, Constanța, 900130	آدرس
Ani Viorica MERLĂ	فرماندار
0341 / 176.415	شماره تلفن
ani.merla@zmc.ro	ایمیل

اتاق بازرگانی کنستانتسا:

Camera de Comerț, Industrie, Navigație și Agricultură Constanța/ The Chamber of Commerce	نام
Bd. Alexandru Lăpușneanu 185A	آدرس
Mihai Daraban	رئیس
+40 241 619.854	شماره تلفن
office@ccina.ro	ایمیل

مرکز آمار کنستانتسا:

Direcția Județeană de Statistică – Constanța/ County Institute of Statistics	نام
--	-----

Constanta, Bd. Tomis Nr. 51	آدرس
Monica Eliana Constantin	رئیس
0241.616.849	شماره تلفن
offictele@constanta.insse.ro	ایمیل

اداره بنادر و دریاداری:

Administratia Porturilor Maritime	نام
Incinta Port Constanta, Gara Maritima, cod 900900	آدرس
+40.241.61.15.40	شماره تلفن
dirgensec@constantza-port.ro	ایمیل

❖ اطلاعات مربوط به شرکت های مهم شهرستان کنستانسسا:

- در حوزه انرژی، سوخت، نفت و گاز، پالایش:

ROMPETROL RAFINARE SA	نام
Bulevardul Navodari 215	آدرس
Daniyar Berlibayev	رئیس
(+40) 241 50 60 00	شماره تلفن
office.rafinare@rompetrol.com	ایمیل
TURNOVER : 8.275.110.517 (RON) PROFIT LOSS : -521.805.234 (RON) EMPLOYEES : 1097	گردش مالی / سود / کارمندان 2020

GSP OFFSHORE SRL	نام
Incinta Port, Dana 34, Centrul De Tranzit, Cam. 112	آدرس
Gabriel Valentin Comănescu	رئیس

0040 241 555 255; 0040 241 555 256	شماره تلفن
office@gspoffshore.com	ایمیل
TURNOVER : 720.070.202 (RON) PROFIT LOSS : 22.881.824 (RON) EMPLOYEES : 628	گردش مالی / سود / کارمندان 2020

MONSSON TRADING SRL	نام
Bvd. Mamaia nr. 158, etaj 7	آدرس
Andrei Muntmark	رئیس
+40 241 582 670	شماره تلفن
trading@monsson.eu	ایمیل
TURNOVER : 489.014.048 (RON) PROFIT LOSS : 19.481.984 (RON) EMPLOYEES : 41	گردش مالی / سود / کارمندان 2020

- کشاورزی و دامپروری:

AMEROPA GRAINS SA	نام
Incinta Port, Dana 54, RO-900900 Constanța	آدرس
William Dujardin	رئیس
00 40 241 625 539	شماره تلفن
grains.ro.office@ameropa.com	ایمیل
TURNOVER: 3.087.312.711 (RON) PROFIT LOSS: 5.773.108 (RON) EMPLOYEES: 341	گردش مالی / سود / کارمندان 2020

CARCO GRUP	نام
-------------------	-----

Constanta, Soseaua Mangaliei, nr 141, 900111	آدرس
+40 241 619 988	شماره تلفن
office@carcogrup.ro	ایمیل
TURNOVER : 278.610.691 (RON) PROFIT LOSS : 5.211.147 (RON) EMPLOYEES : 59	گردش مالی / سود / کارمندان 2020

MARIA TRADING SRL	نام
Iskandar Saad	رئیس
Strada Mircea Cel Batran Nr. 86	آدرس
+40-241551171	شماره تلفن
office@mariatrading.ro	ایمیل
TURNOVER : 271.384.265 (RON) PROFIT LOSS : 9.726.640 (RON) EMPLOYEES : 422	گردش مالی / سود / کارمندان 2020

- ساخت و ساز و مصالح ساختمانی:

AMEROPA GRAINS SA	نام
Bulevardul Aurel Vlaicu Nr. 191	آدرس
0241-697700, -632033	شماره تلفن
office@blackseasuppliers.ro	ایمیل
TURNOVER : 513.042.791 (RON)	گردش مالی / سود /

PROFIT LOSS : 25.906.452 (RON)
EMPLOYEES : 600

کارمندان 2020

- انتقال، کنترل و توزیع نیروی برق:

E-DISTRIBUTIE DOBROGEA SA	نام
Strada Nicolae Iorga, Nr: 89A	آدرس
0372.876.807	شماره تلفن
contractaredobrogea.ro@e-distributie.com	ایمیل
TURNOVER : 488.424.688 (RON) PROFIT LOSS : 64.110.213 (RON) EMPLOYEES : 644	گردش مالی / سود / کارمندان 2020

- حمل و نقل و کارگو:

SANTIERUL NAVAL CONSTANTA SA	نام
Incinta port, nr.1, 900 900	آدرس
+40 241 505 500	شماره تلفن
office@snc.ro	ایمیل
TURNOVER : 250.030.419 (RON) PROFIT LOSS : 2.383.923 (RON) EMPLOYEES : 943	گردش مالی / سود / کارمندان 2020

- تولید روغن و چربی:

ARGUS SA	نام
Florentina Popescu	رئیس

Strada Industrială, Nr: 1	آدرس
0241.676.840	شماره تلفن
secretariat@argus-oil.ro	ایمیل
TURNOVER : 167.267.674 (RON) PROFIT LOSS : 1.966.065 (RON) EMPLOYEES : 217	گردش مالی / سود / کارمندان 2020

- تولید کننده مواد غذایی:

UNIFRUTTI IMPEX SRL	نام
Florentina Popescu	رئیس
Strada Industrială, Nr: 1	آدرس
0241.676.840	شماره تلفن
secretariat@argus-oil.ro	ایمیل
TURNOVER : 167.267.674 (RON) PROFIT LOSS : 1.966.065 (RON) EMPLOYEES : 217	گردش مالی / سود / کارمندان 2020